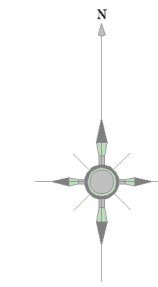
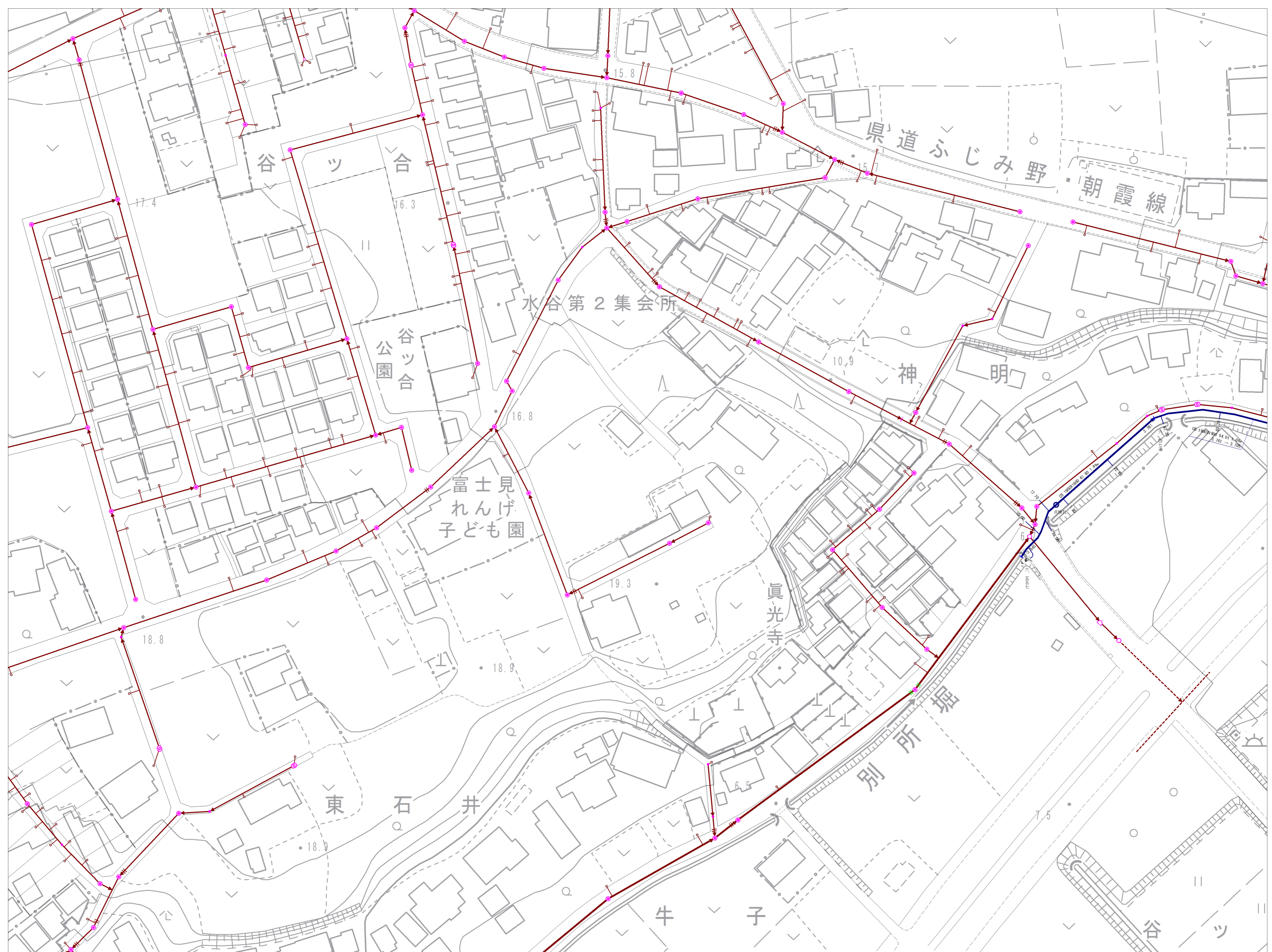


10-20	11-16	11-17
10-25	11-21	11-22
14-5	15-1	15-2



記号	種別
	幹線管
	支線管
	圧送管
	側溝管
	0号マンホール
	横円マンホール
	1号マンホール
	2号マンホール
	3号マンホール
	4号マンホール
	5号マンホール
	6号マンホール
	特1号マンホール
	特2号マンホール
	特3号マンホール
	特4号マンホール
	特5号マンホール
	特6号マンホール
	特7号マンホール
	小口径マンホール
	正・長方形管
	用マンホール
	特殊マンホール
	ランブホール
	伏せ蓋し
	管止め
	副管
	汚水樹
	特殊樹
	集水樹
	取付け管

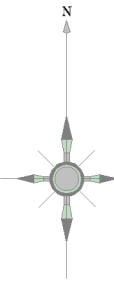
マンホール地盤高	マンホール地盤高
一六九三〇	一六二二〇
管径	勾配
HP 450	16.00 7.0%
管間距離	
11.881	11.828
オフセット	オフセット
↑上流底高	↑下流底高
↓	↓
樹の追加距離	



参考図となります(実測図ではありません)。
 現地の状況と異なる場合がありますので、必ず現地の確認を行ってください。

埼玉県富士見市役所

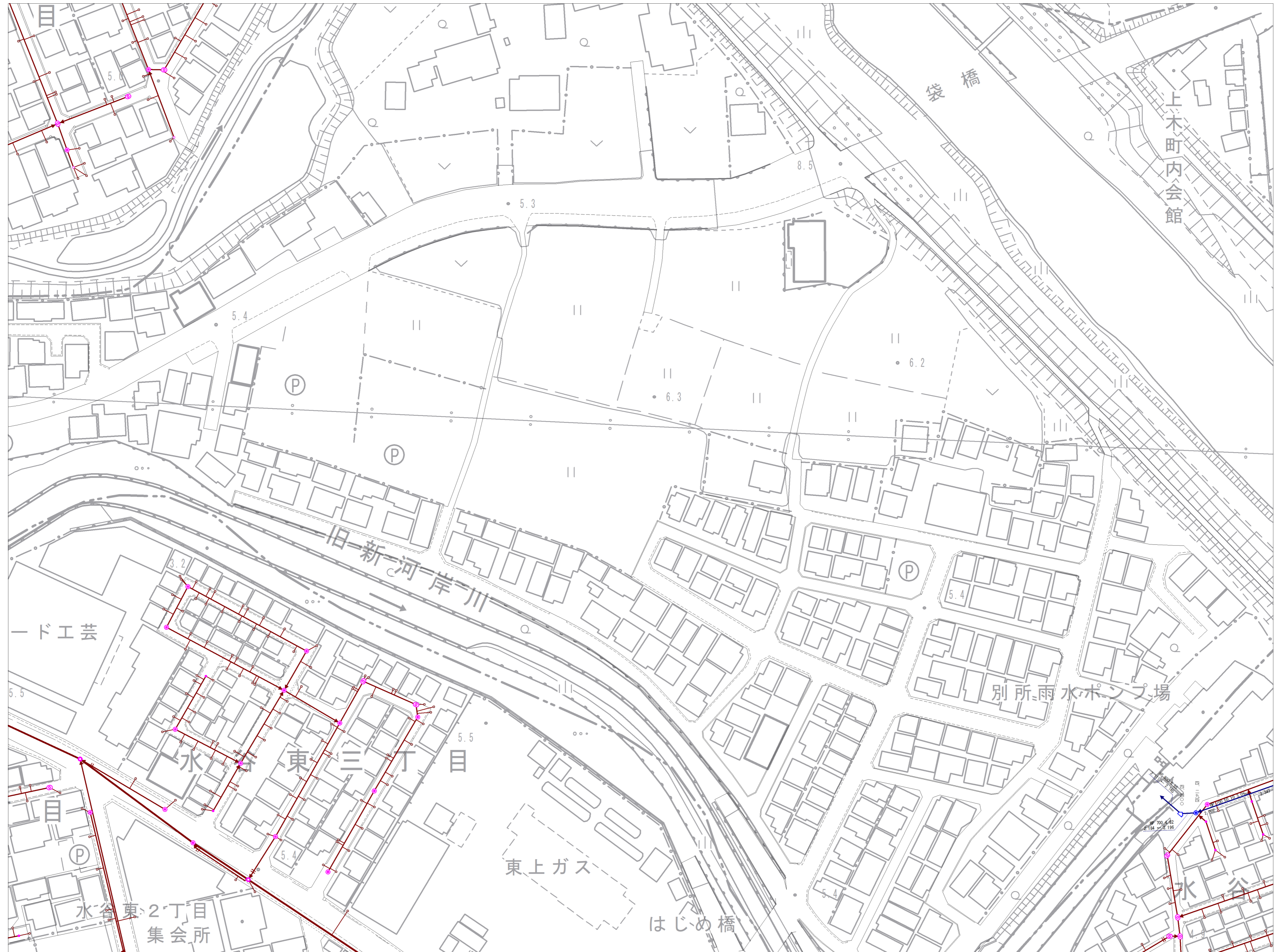
11-17	11-18	11-19
11-22	11-23	11-24
15-2	15-3	15-4



記号	種別
	幹線管
	支線管
	圧送管
	側溝管
	0号マンホール
	1号マンホール
	2号マンホール
	3号マンホール
	4号マンホール
	5号マンホール
	6号マンホール
	7号マンホール
	特1号マンホール
	特2号マンホール
	特3号マンホール
	特4号マンホール
	特5号マンホール
	特6号マンホール
	特7号マンホール
	小口径マンホール
	正・長方形マンホール
	高てし型マンホール
	特殊マンホール
	ランプホール
	伏せ蓋し
	管止め
	副管
	汚水樹
	特殊樹
	集水樹
	取付け管

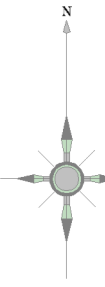
マンホール地盤高	16.210	マンホール地盤高	11.828
管径	HP 450	勾配	7.0%
管長	16.00	区間距離	16.00
オフセット	5.5	樹の追加距離	
オフセット		樹の追加距離	

埼玉県富士見市役所



参考図となります（実測図ではありません）
 現地の状況と異なる場合がありますので、必ず現地の確認を行ってください。

11-18	11-19	
11-23	11-24	
15-3	15-4	



記号	種別
	幹線管
	支線管
	圧送管
	側溝管
	0号マンホール
	1号マンホール
	2号マンホール
	3号マンホール
	4号マンホール
	5号マンホール
	6号マンホール
	特1号マンホール
	特2号マンホール
	特3号マンホール
	特4号マンホール
	特5号マンホール
	特6号マンホール
	特7号マンホール
	小口径マンホール
	正・長方形管マンホール
	高てし管マンホール
	特殊マンホール
	ランプホール
	伏せ蓋し
	管止め
	副管
	汚水樹
	特殊樹
	集水樹
	取付け管

マンホール地盤高 一六九三〇	管種 管径 HP 450	区間距離 16.00	勾配 7.0%	マンホール地盤高 一六二二〇
オフセット ↑上流側底高 5.5	樹の追加距離			オフセット ↑下流側底高
11.881				11.828

埼玉県富士見市役所



参考図となります(実測図ではありません) 現地の状況と異なる場合がありますので、必ず現地の確認を行ってください。