
数字で見る 富士見市

— 統計ふじみ 令和元年版 概要 —



富士見市

目次

- 1 富士見市ひとくちメモ
- 2 グラフで見る富士見市
 - ①土地・気象
 - 地目別土地面積の割合
 - 令和元年の月別気温
 - 令和元年の月降水量
 - ②人口
 - 人口・世帯数の推移
 - 人口動態の推移
 - 出生率・死亡率の推移
 - 人口ピラミッド
 - 3区分別人口割合の推移
 - 昼夜間人口の推移
 - 外国人住民の国籍割合
 - ③産業
 - 事業所数・従業者数の推移
 - 産業大分類別事業所の割合
 - ④財政
 - 平成30年度一般会計決算
決算の推移

ご利用にあたって

1. 「数字で見る富士見市」は、市ホームページ「統計ふじみ（令和元年版）」の「富士見市の概要」を出力したものです。詳細な統計データを希望の方は、以下のURLをご覧ください。
https://www.city.fujimi.saitama.jp/shisei/20toukei/tokei_fujimi/R01tokeifujimi.html
(令和2年3月13日現在)
2. 統計表中、「年」または「年次」とあるのは1月1日から12月31日まで、「年度」とあるのは4月1日から翌年3月31日までの期間を示し、「何年末」、「何月末」あるいは「何年何月何日」とあるのはその期日現在を示しています。
3. 数字の単位未満は、特に表記のないものは四捨五入を原則としました。したがって、総数と内訳の計が一致しない場合もあります。
4. 統計データの利用にあたって、さらに詳細なデータが必要な場合、あるいは疑義のある場合は、各表脚注の各資料出所機関または総務課に照会してください。

「統計ふじみ」のホームページはこちらから ⇒



富士見市ひとくちメモ

土地・面積 面積 総面積 19.77km ² 人口集中地区(DID) 8.5km ²	市街化区域 (R元.12.31) 8.49km ²	市街化調整区域 (R元.12.31) 11.21km ²	人口 住民基本台帳人口 (R元.10.1) 111,674人
人口密度 (R元.10.1) 1km ² あたり 5,649人	世帯 (R元.10.1) 52,049世帯	1世帯あたり人員 (R元.10.1) 2.1人	平均年齢 (R元.10.1) 44.6歳
年少人口 (0～14歳) (R元.10.1) 14,174人	生産年齢人口 (15～64歳) (R元.10.1) 70,186人	老年人口 (65歳以上) (R元.10.1) 27,314人	外国人 (R元.10.1) 2,591人
出生 (H30年度) 1日当たり 2.3人	死亡 (H30年度) 1日当たり 2.5人	転入 (H30年度) 1日当たり 17.6人	転出 (H30年度) 1日当たり 16.3人
生活 ごみ処理 (H30年度) 収集搬入量 1日当たり 80.8t	交通事故 (R元) 1日当たり 0.6件	犯罪 (R元) 1日当たり 2.3件	火災 (R元) 1日当たり 0.06件
救急出動 (R元) 1日当たり 14.5件	上水道使用量 (H30年度) 家庭用 1人1日当たり 263.8L	乗客数(H30/1日当たり) 鶴瀬駅 25,131人 みずほ台駅 20,771人 ふじみ野駅 33,846人	乗用車 *軽自動車を除く (H31.3.31) 1世帯当たり 0.5台
都市公園 (R元.12.31) 1人当たり 3.7m ²	教育 保育園児 (H31.4.1) 公立6所 464人 私立12園 1,000人	幼稚園児 (R元.5.1) 私立7園 1,449人	認定こども園児 (H31.4.1) 保育所型 私立1園 147人 (R元.5.1) 幼保連携型 私立3園 619人

富士見市ひとくちメモ

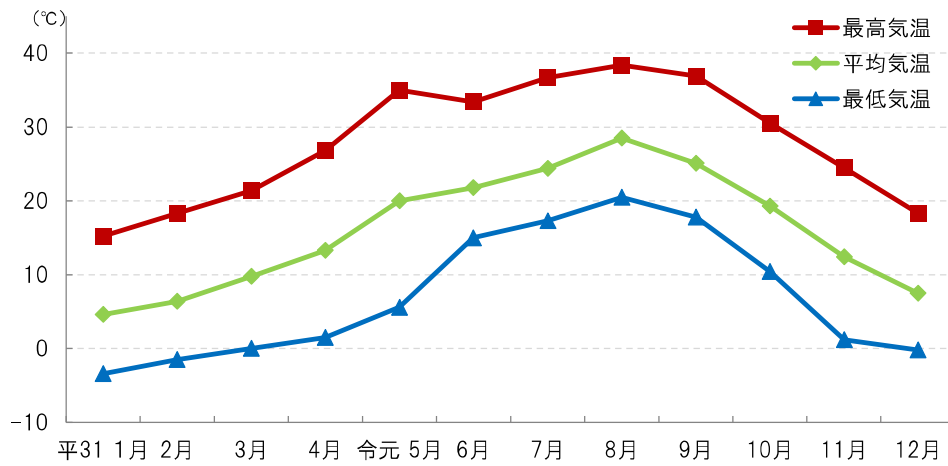
小学生 (R元.5.1) 11校 5,686人	中学生 (R元.5.1) 6校 2,671人	小・中学校教員数 (R元.5.1) 473人	図書館蔵書冊数 (H31.3.31) 402,046冊
産業 事業所 * 国、地方公共団体を含む (H26.7.1) 2,846事業所	従業者数 * 国、地方公共団体を含む (H26.7.1) 23,338人	農家数 (H27.2.1) 508戸	製造業 (H26.7.1) 173事業所
卸売・小売業 (H26.7.1) 590事業所	飲食店 (H26.7.1) 333店	医療施設数 (R元.12.31) 126施設	行政 予算 (H31年度当初) 34,819,148千円
市税 (H30年度) 市民1人当たり 139,751円	市職員 (H31.4.1) 市職員1人当たり市民数189人		

1 土地・気象

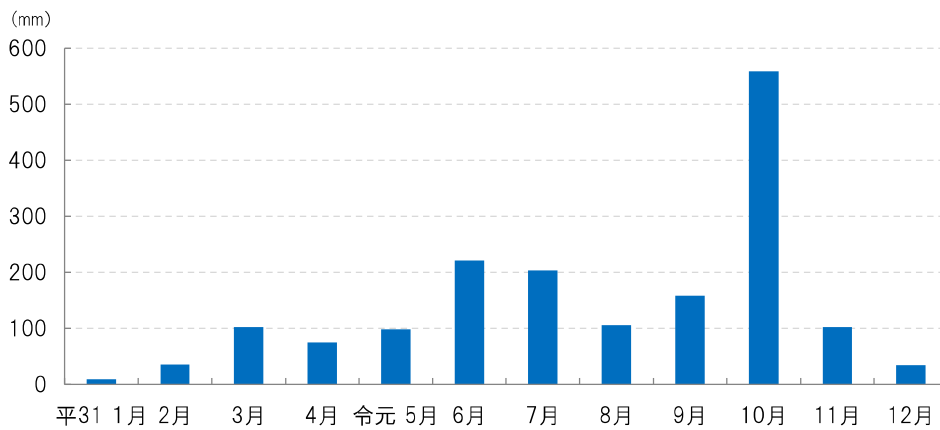
●地目別土地面積の割合（統計表1-5）



●平成31年及び令和元年の月別気温（統計表1-4）



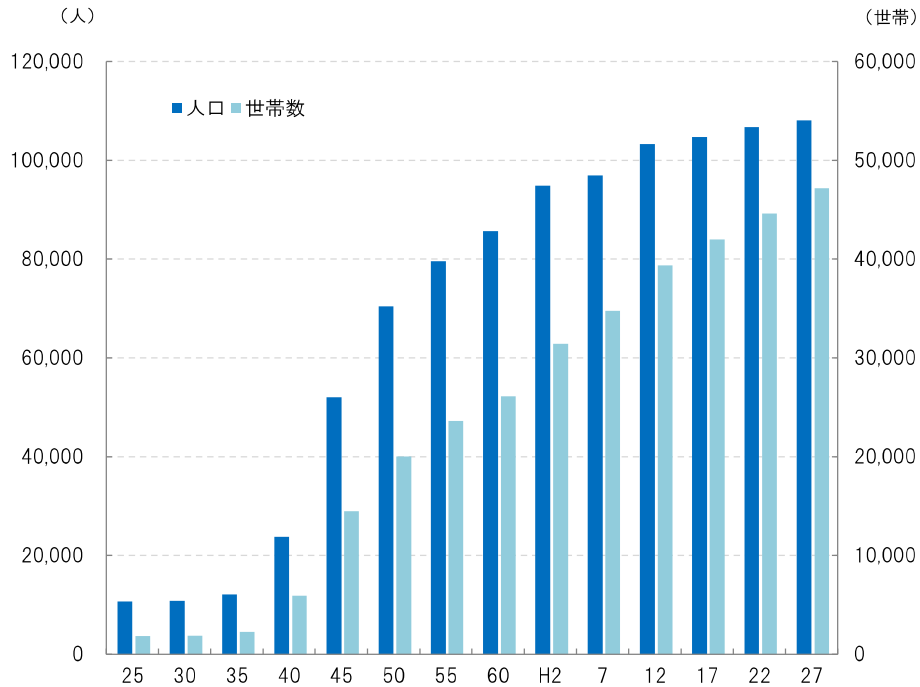
●平成31年及び令和元年の月降水量（統計表1-4）



2 人口

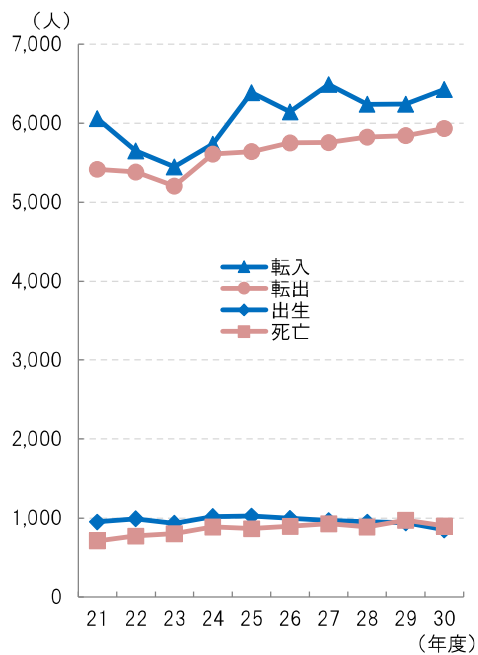
●人口・世帯数の推移（統計表2-2-1）

<国勢調査 平成27年10月1日現在>



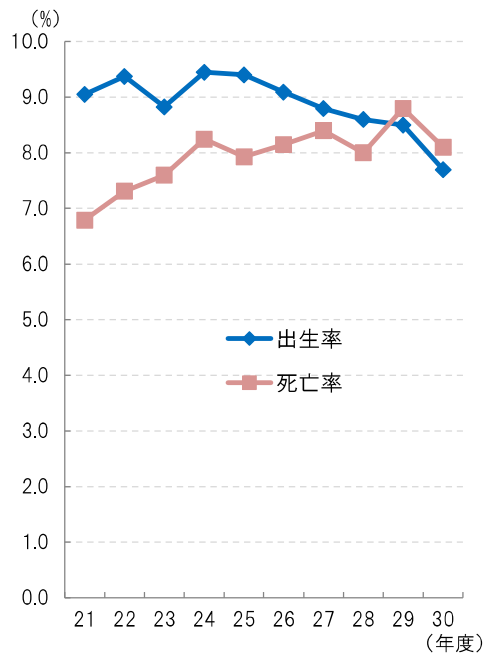
●人口動態の推移（統計表2-1-4）

<住民基本台帳人口>



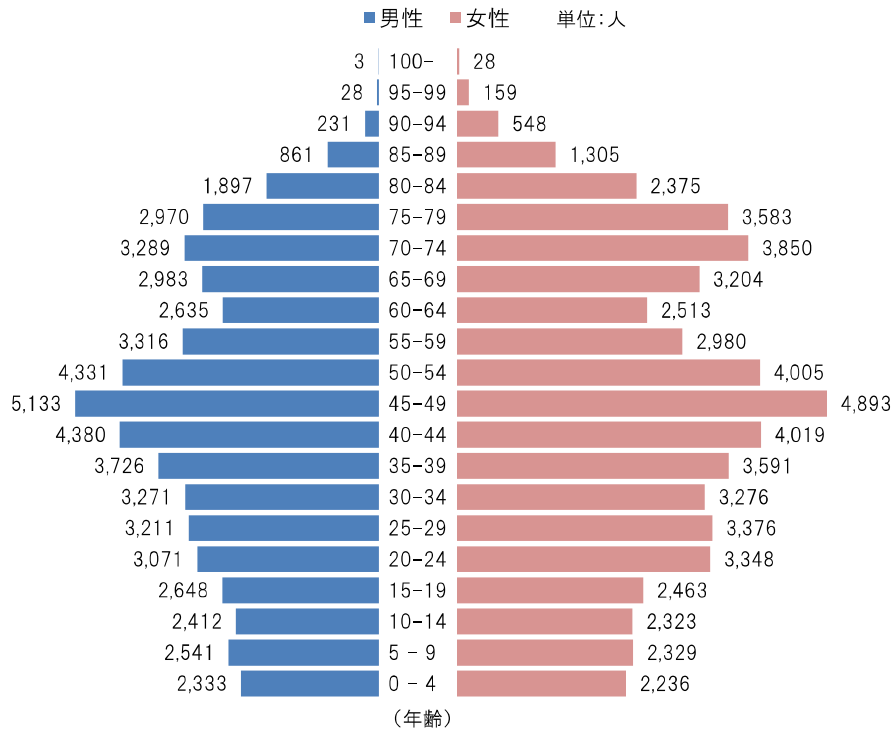
●出生率・死亡率の推移（統計表2-1-4）

<住民基本台帳人口>



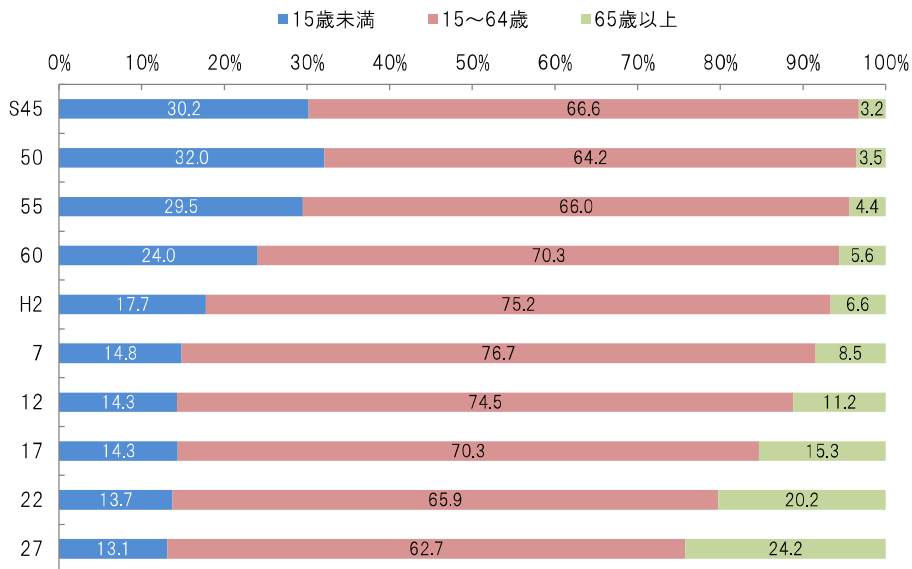
●人口ピラミッド（統計表2-1-2）

<住民基本台帳人口 令和元年10月1日現在>



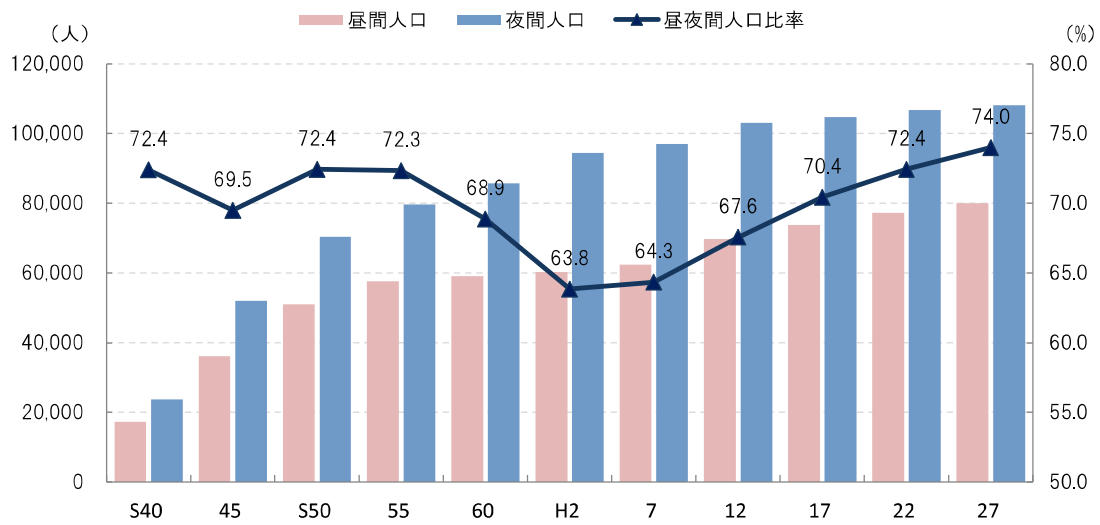
●3区分別人口割合の推移（統計表2-2-3）

<国勢調査 各年10月1日現在>



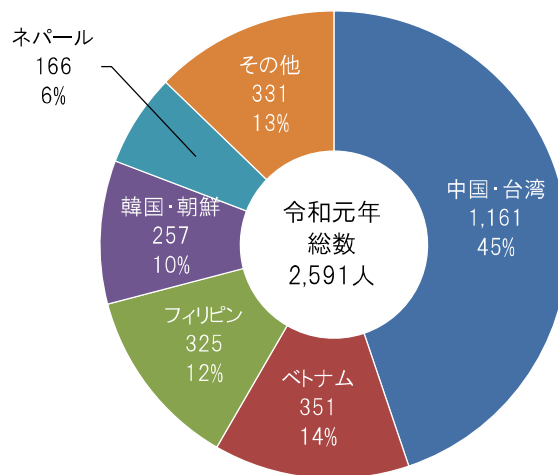
● 昼夜間人口の推移（統計表2-2-6）

<国勢調査 平成27年10月1日現在>



● 外国人住民の国籍割合（統計表2-1-8）

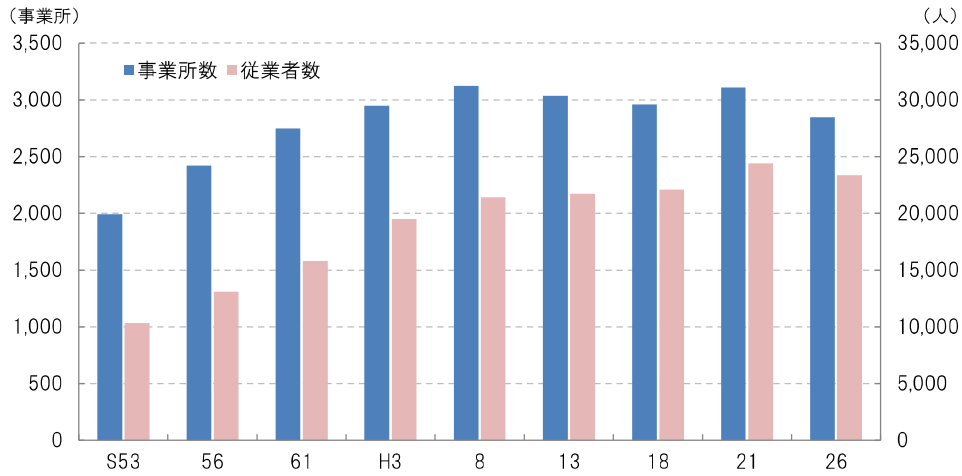
<住民基本台帳人口 令和元年10月1日現在>



3 産業

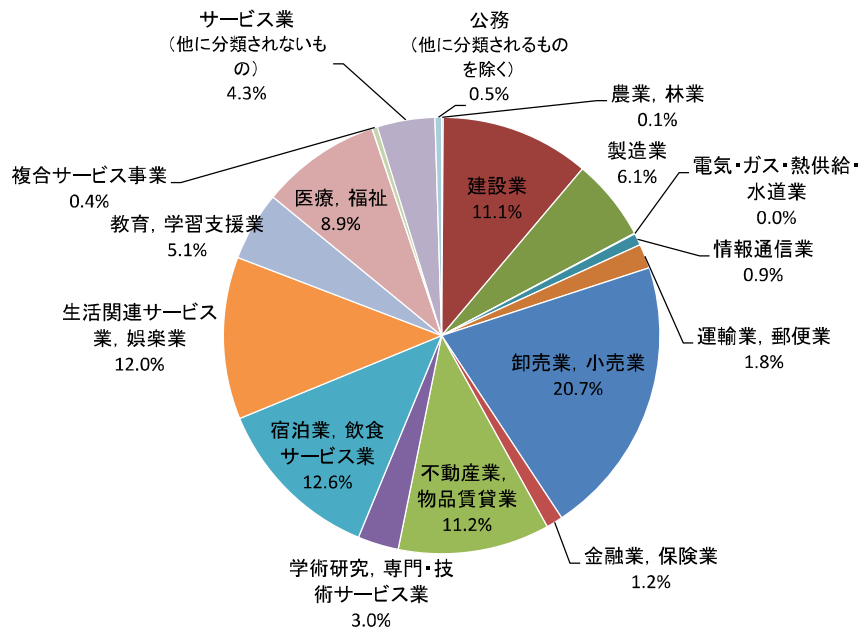
●事業所数・従業者数の推移（統計表3-3-1）

＜事業所・企業統計調査、経済センサス＞



●産業大分類別事業所の割合（統計表3-1-3）

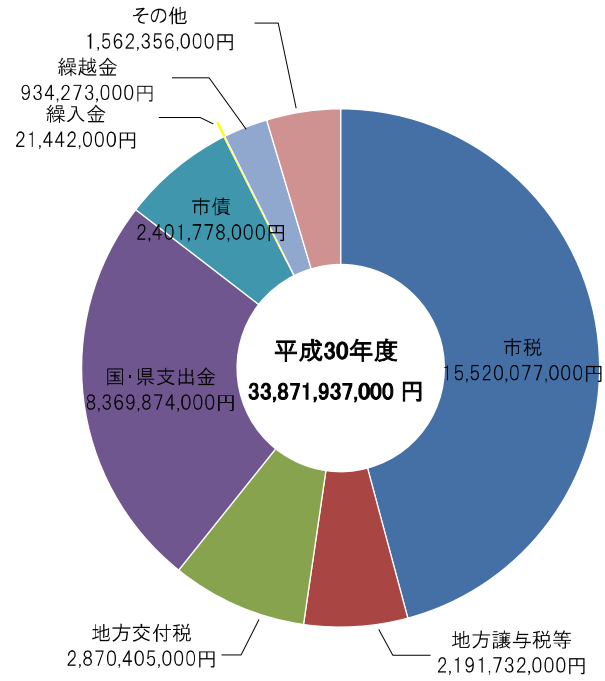
＜経済センサス 平成26年7月1日現在＞



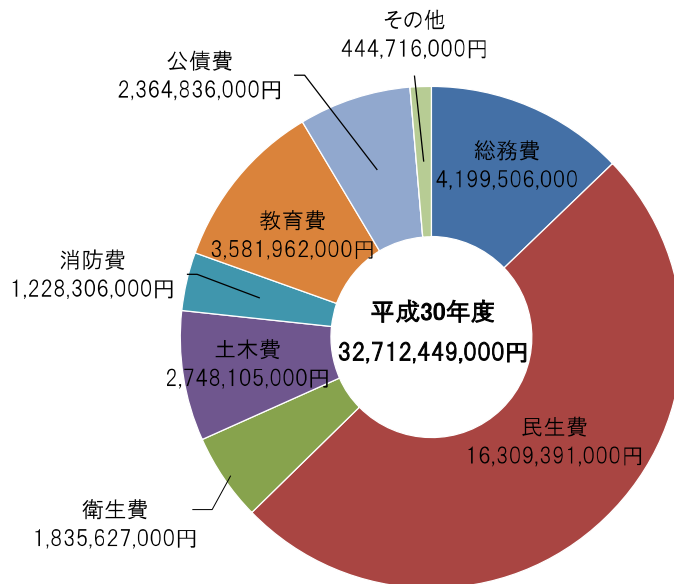
4 財政

●平成30年度一般会計決算（統計表12-1）

(1)歳入

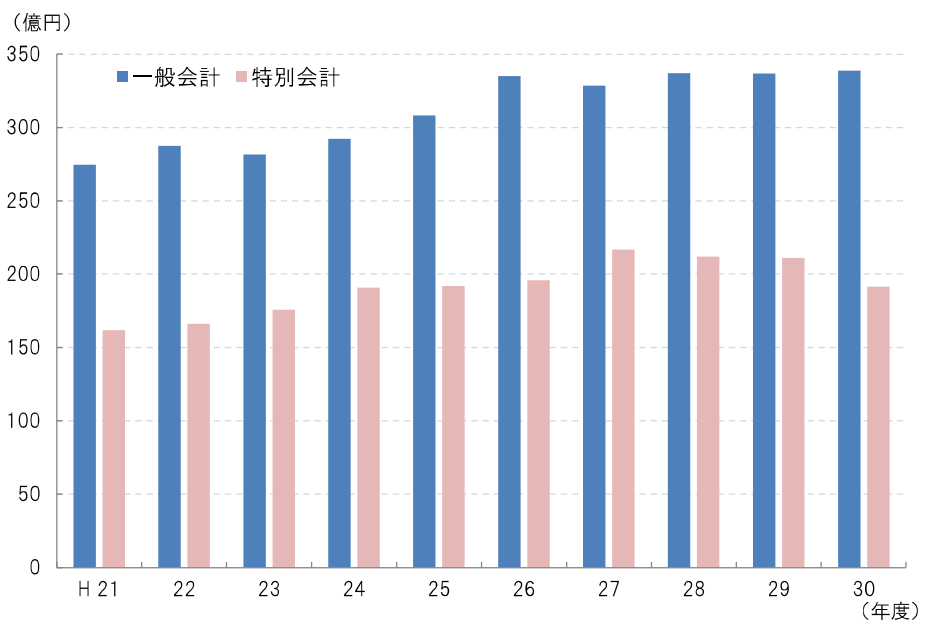


(2)歳出



●決算の推移（統計表12-3, 12-4）

(1)歳入



(2)歳出

