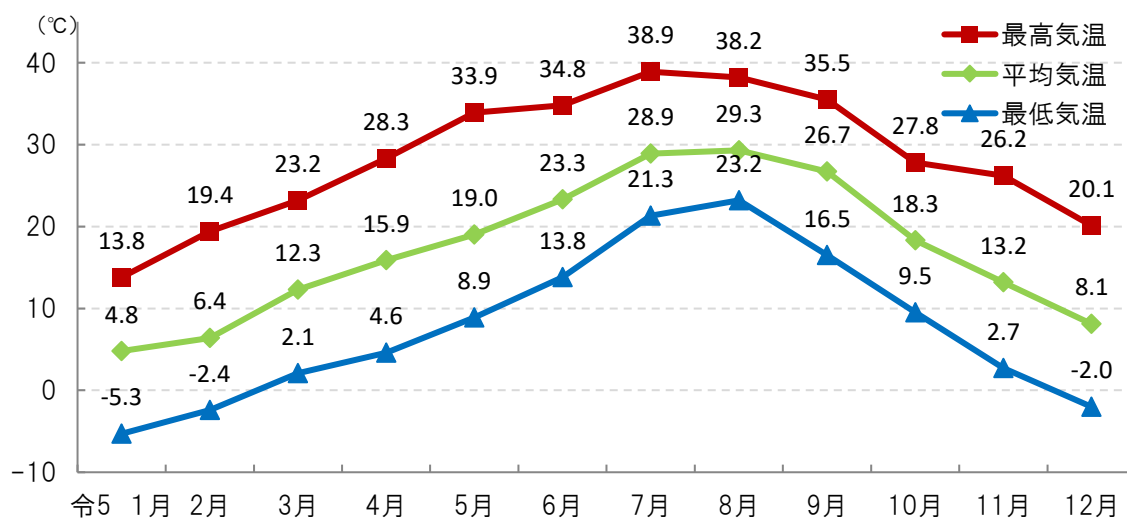


1 土地・気象

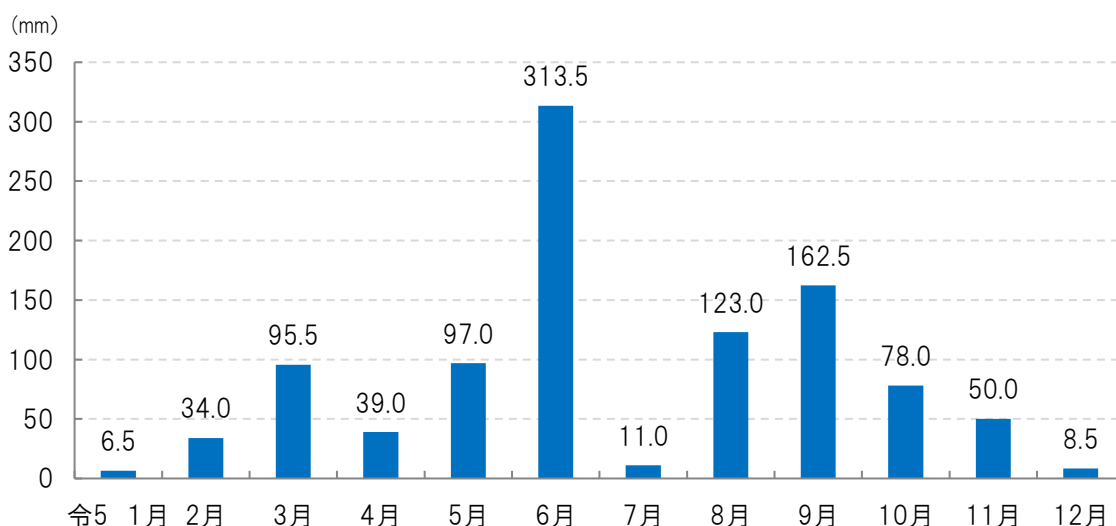
●令和5年地目別土地面積の割合（統計表1-5）



●令和5年の月別気温（統計表1-4）



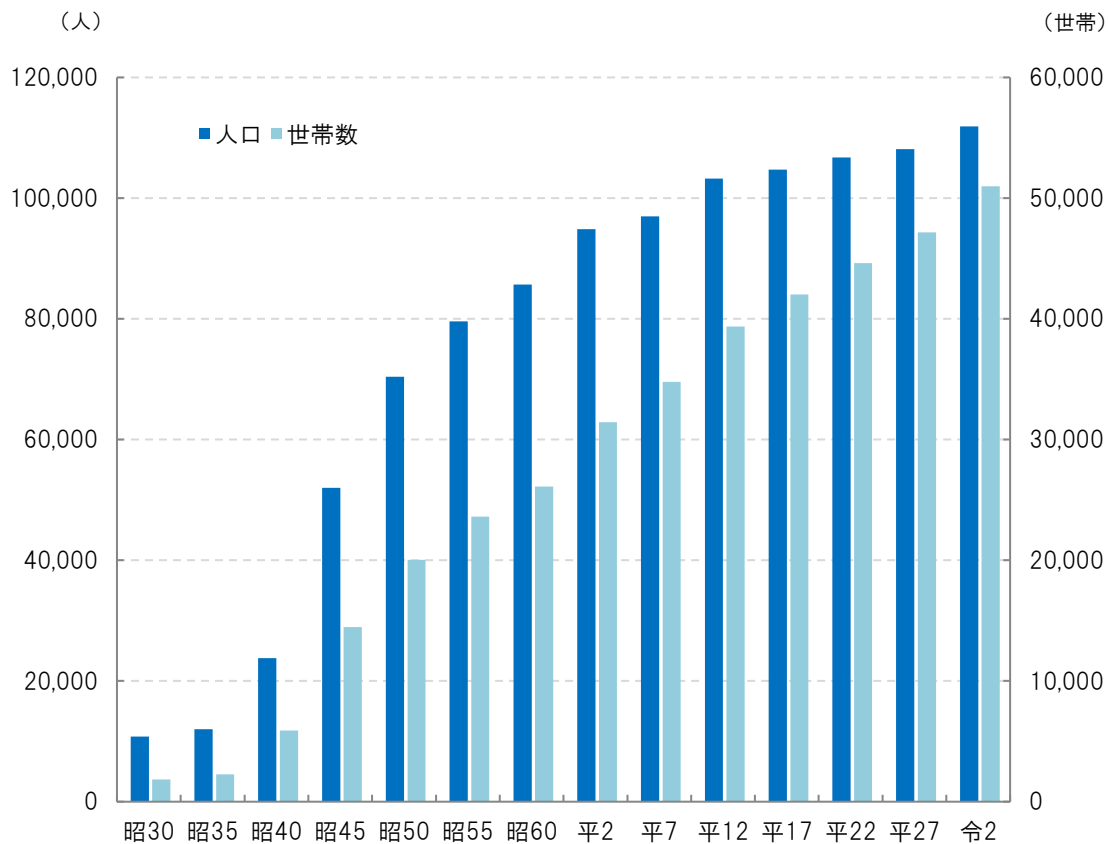
●令和5年の月降水量（統計表1-4）



2 人口

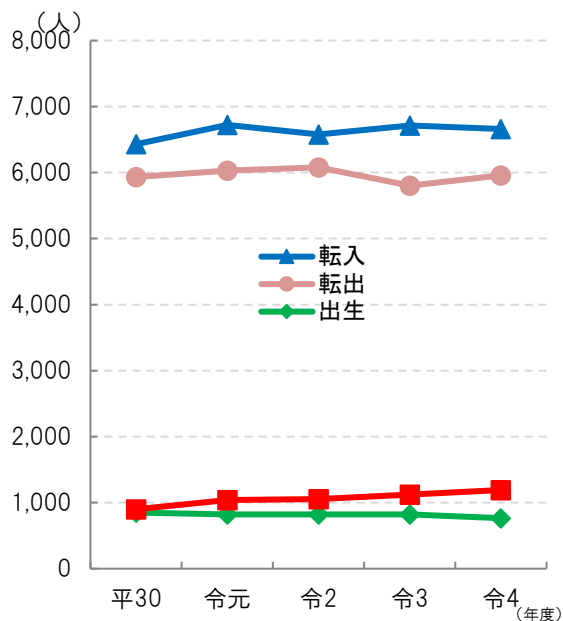
●人口・世帯数の推移（統計表2-2-1）

<国勢調査 令和2年10月1日現在>



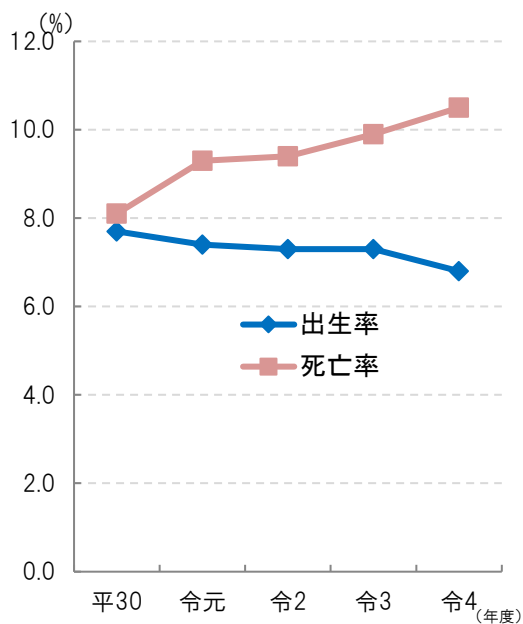
●人口動態の推移（統計表2-1-4）

<住民基本台帳人口>



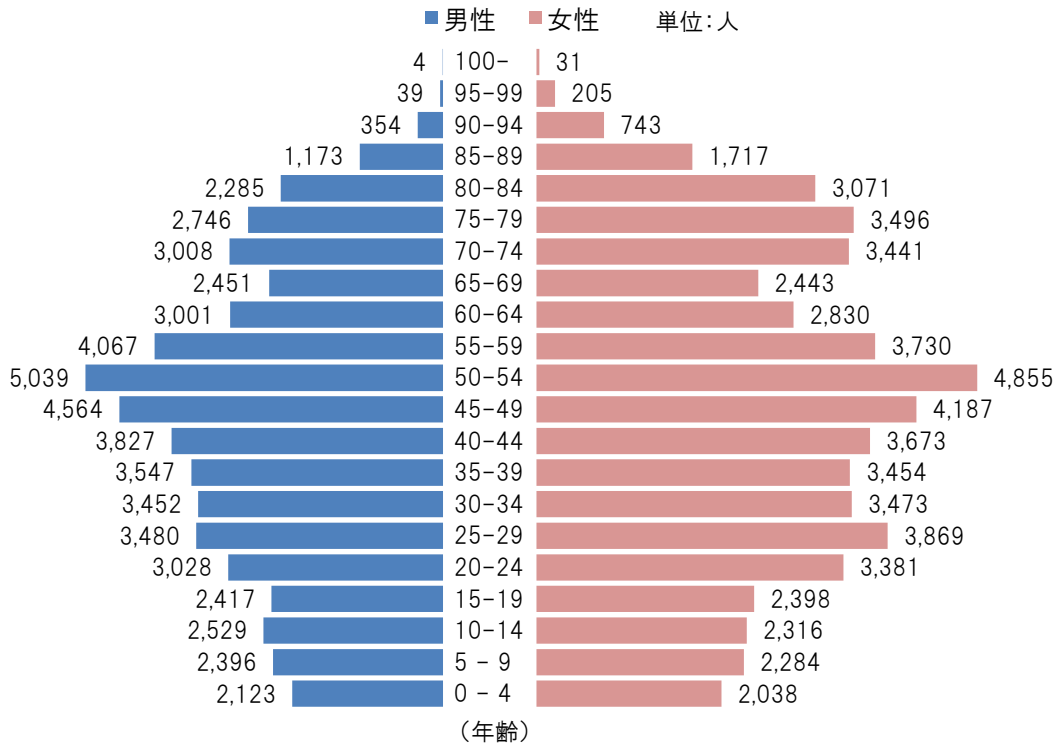
●出生率・死亡率の推移(統計表2-1-4)

<住民基本台帳人口>



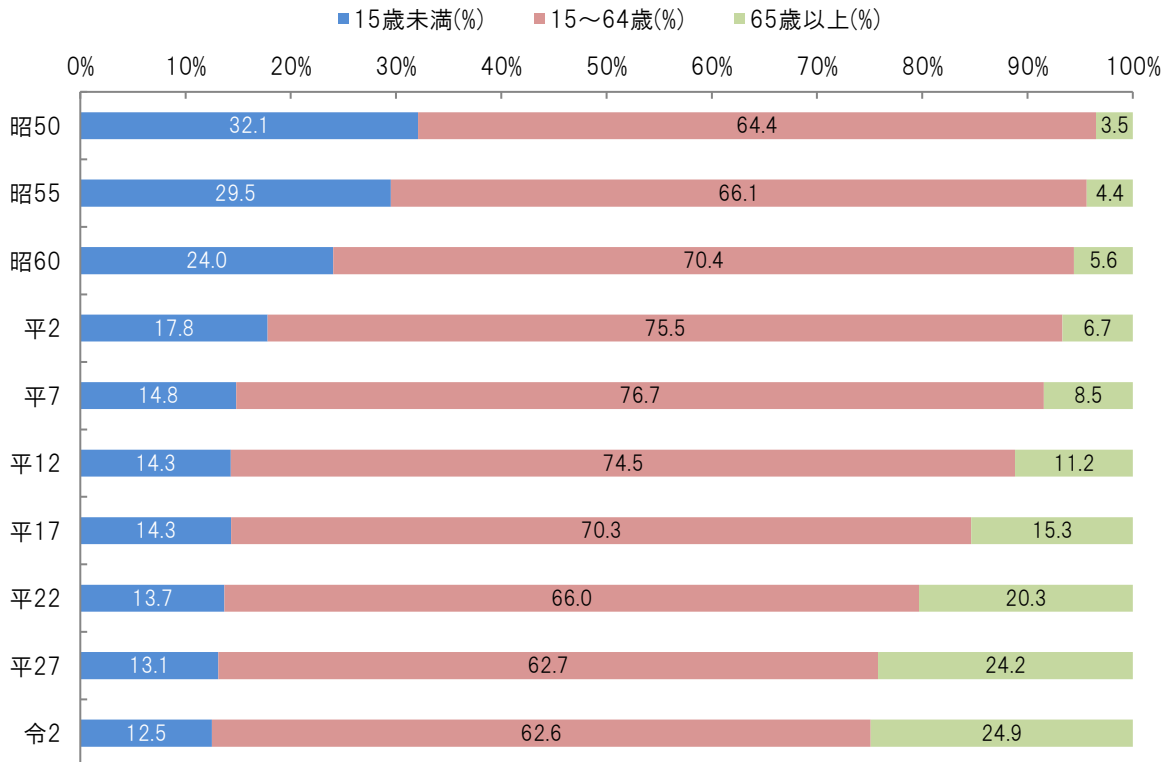
●人口ピラミッド（統計表2-1-2）

<住民基本台帳人口 令和5年10月1日現在>



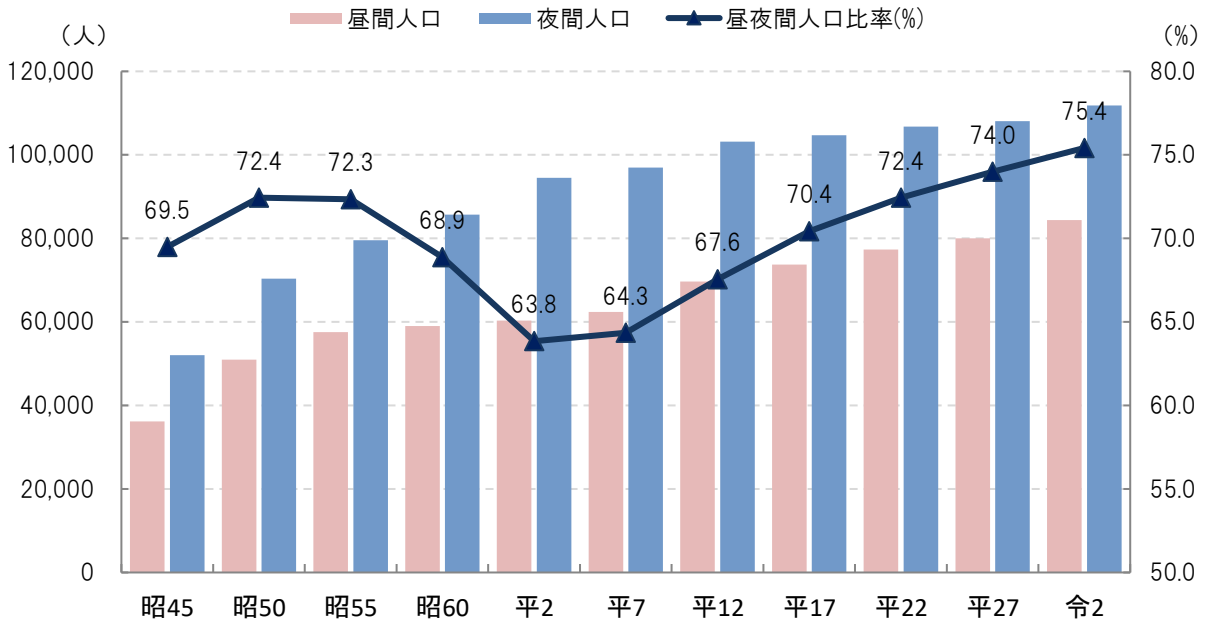
●3区分別人口割合の推移（統計表2-2-3）

<国勢調査 各年10月1日現在>



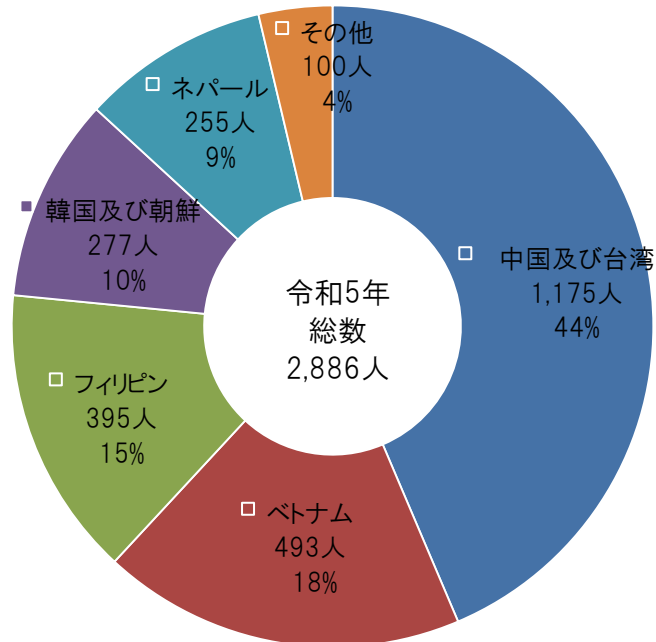
● 昼夜間人口の推移（統計表2-2-6）

< 国勢調査 令和2年10月1日現在 >



● 外国人住民の国籍割合（統計表2-1-8）

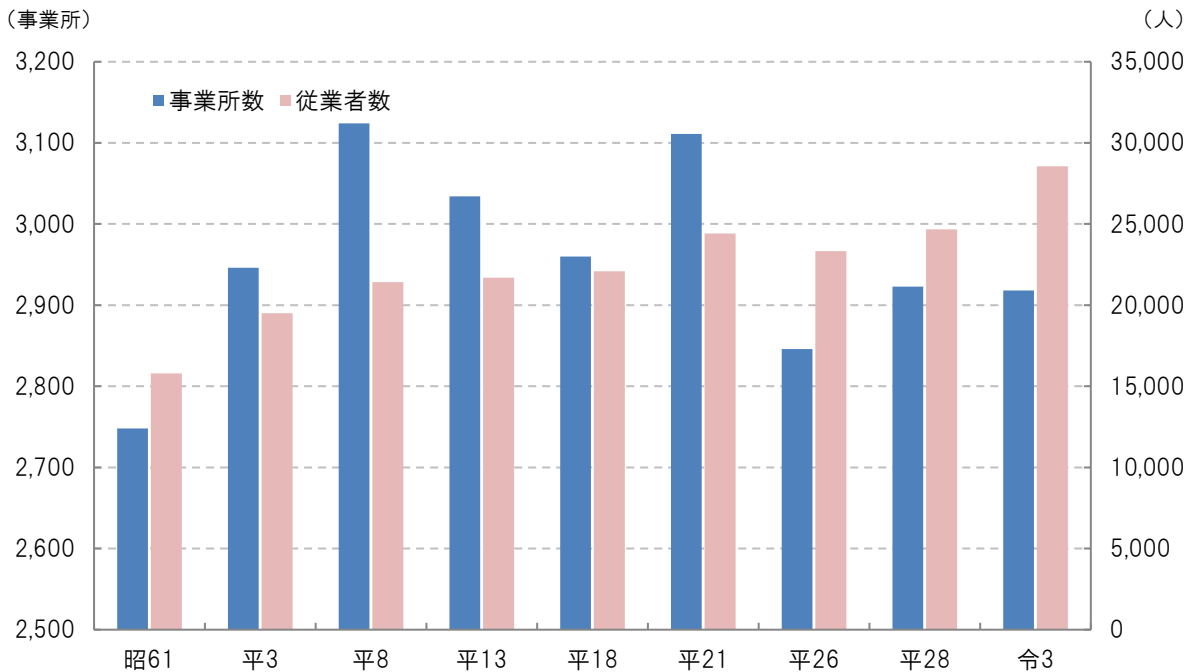
< 住民基本台帳人口 令和5年10月1日現在 >



3 産業

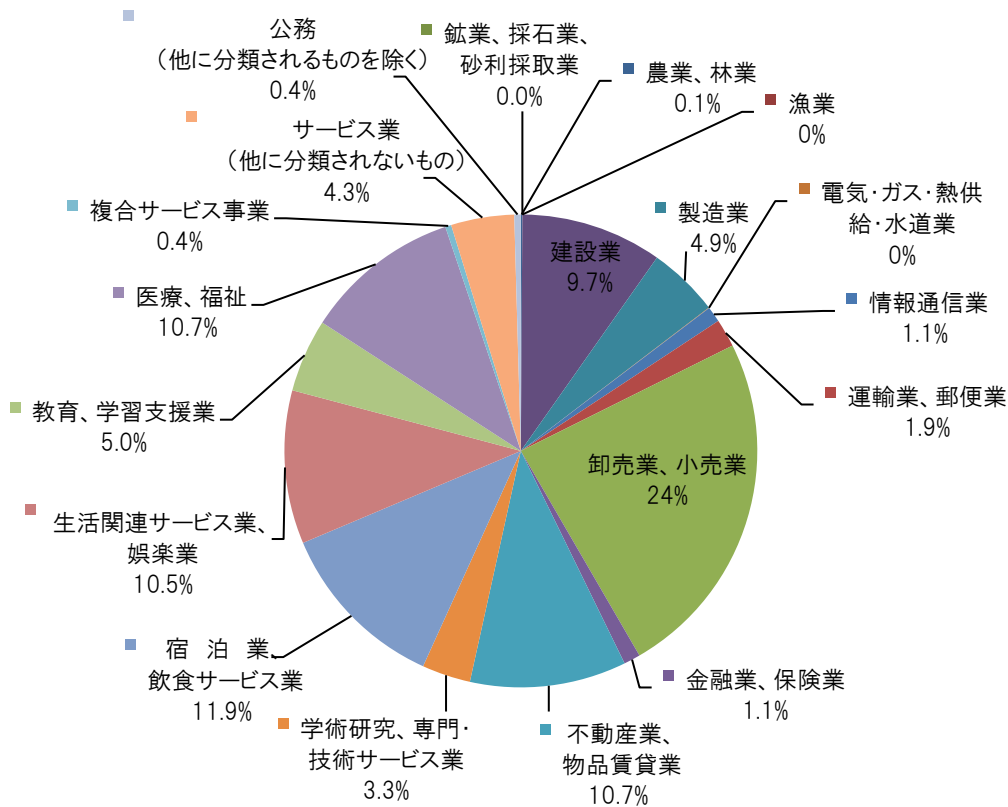
●事業所数・従業者数の推移（統計表3-1-2）

<事業所・企業統計調査、経済センサス>



●産業大分類別事業所の割合（統計表3-1-1）

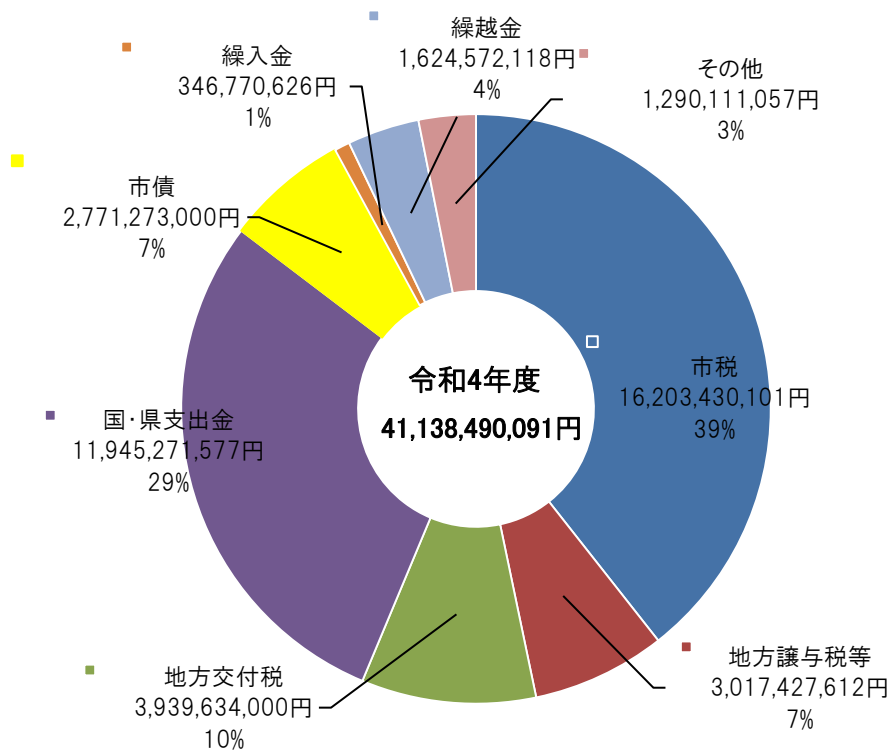
<経済センサス 令和3年6月1日現在>



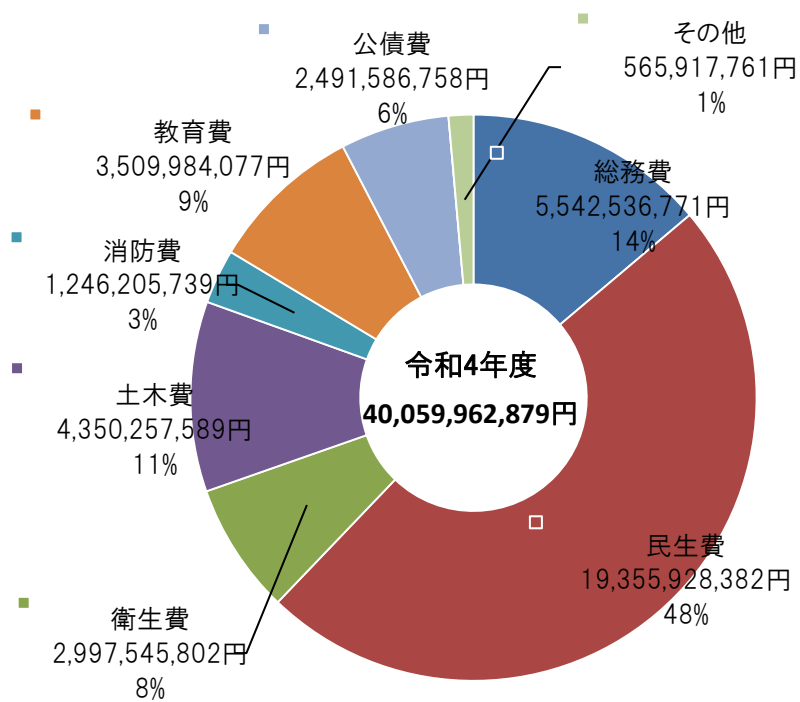
4 財政

●令和4年度一般会計決算（統計表12-4）

(1)歳入

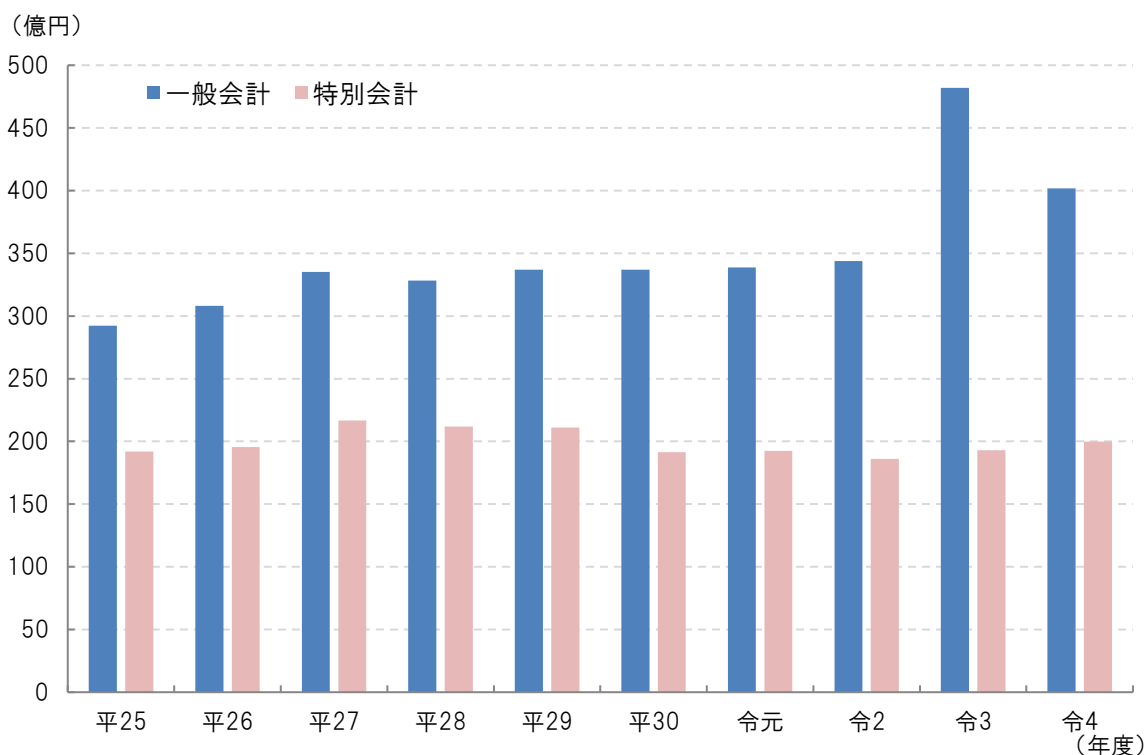


(2)歳出



●決算の推移（統計表12-3, 12-4）

(1)歳入



(2)歳出

