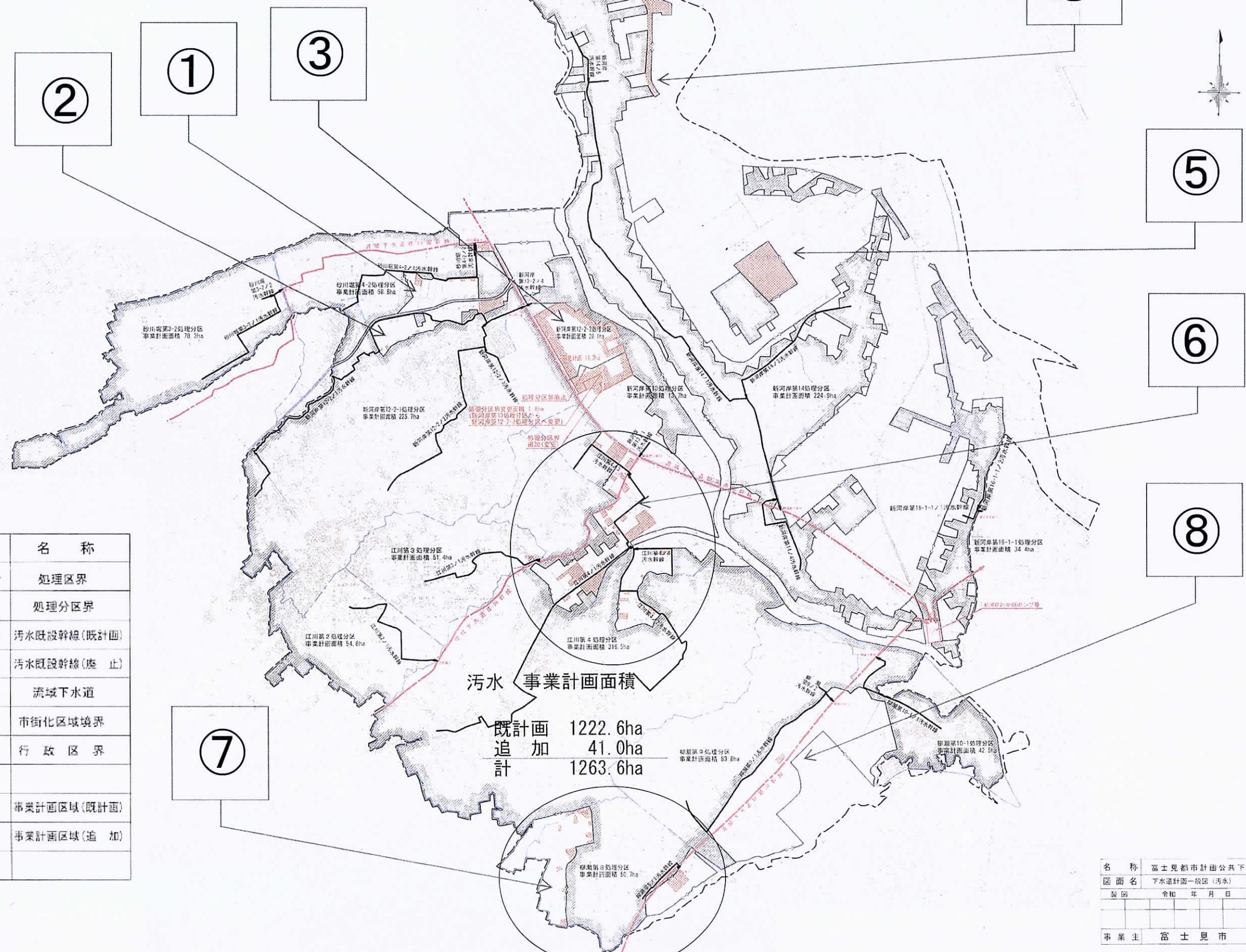


富士見都市計画公共下水道事業

全体図



記号	名称
	処理区界
	処理分区界
	污水既設幹線(既計画)
	污水既設幹線(廃止)
	流域下水道
	市街化区域境界
	行政区界
	事業計画区域(既計画)
	事業計画区域(追加)

污水 事業計画面積

既計画	1222.6ha
追加	41.0ha
計	1263.6ha

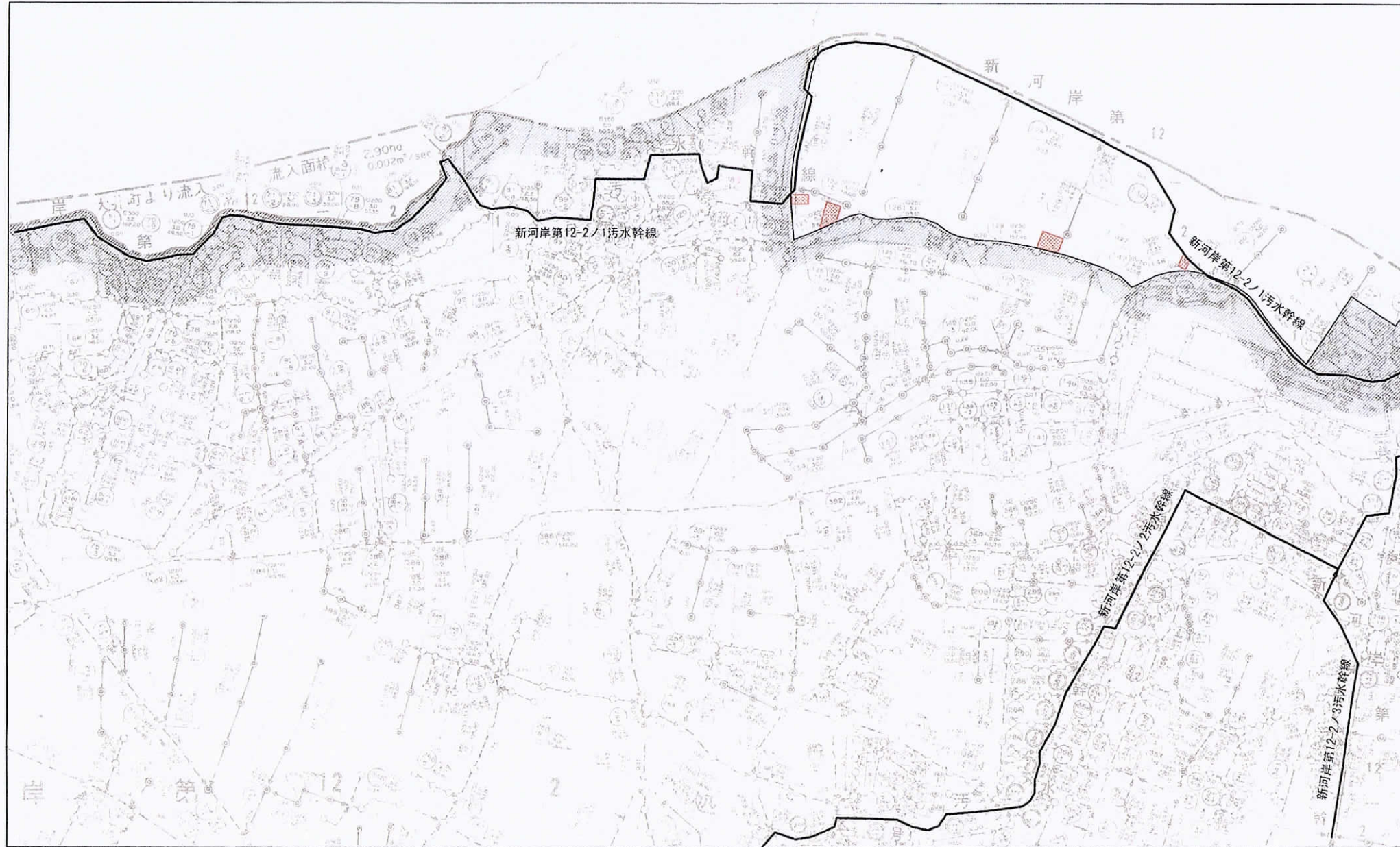
名称	富士見都市計画公共下水道事業		
図面名	下水道計画一依図(污水)	図面番号	1
製図	令和 年 月 日	縮尺	1:15000
事業主	富士見市	備考	



記号	名称	記号	名称
	境界分界線		計画マンホール
	境界分界線		2号マンホール
	境界分界線		3号マンホール
	境界分界線		4号マンホール
	境界分界線		特殊マンホール
	境界分界線		既設マンホール
	境界分界線		管径勾配延長
	境界分界線		路線番号
	境界分界線		区画期及び面積

記号	名称
	事業計画区域(既計画)
	事業計画区域(追加)
	幹線管渠(既設)
	流域下水道

名称	富士見都市計画公共下水道事業		
図面名	主要な管渠の平面図(汚水)	図番	2-5
製図	令和 年 月 日	図尺	1/2 500
事業主	富士見市		

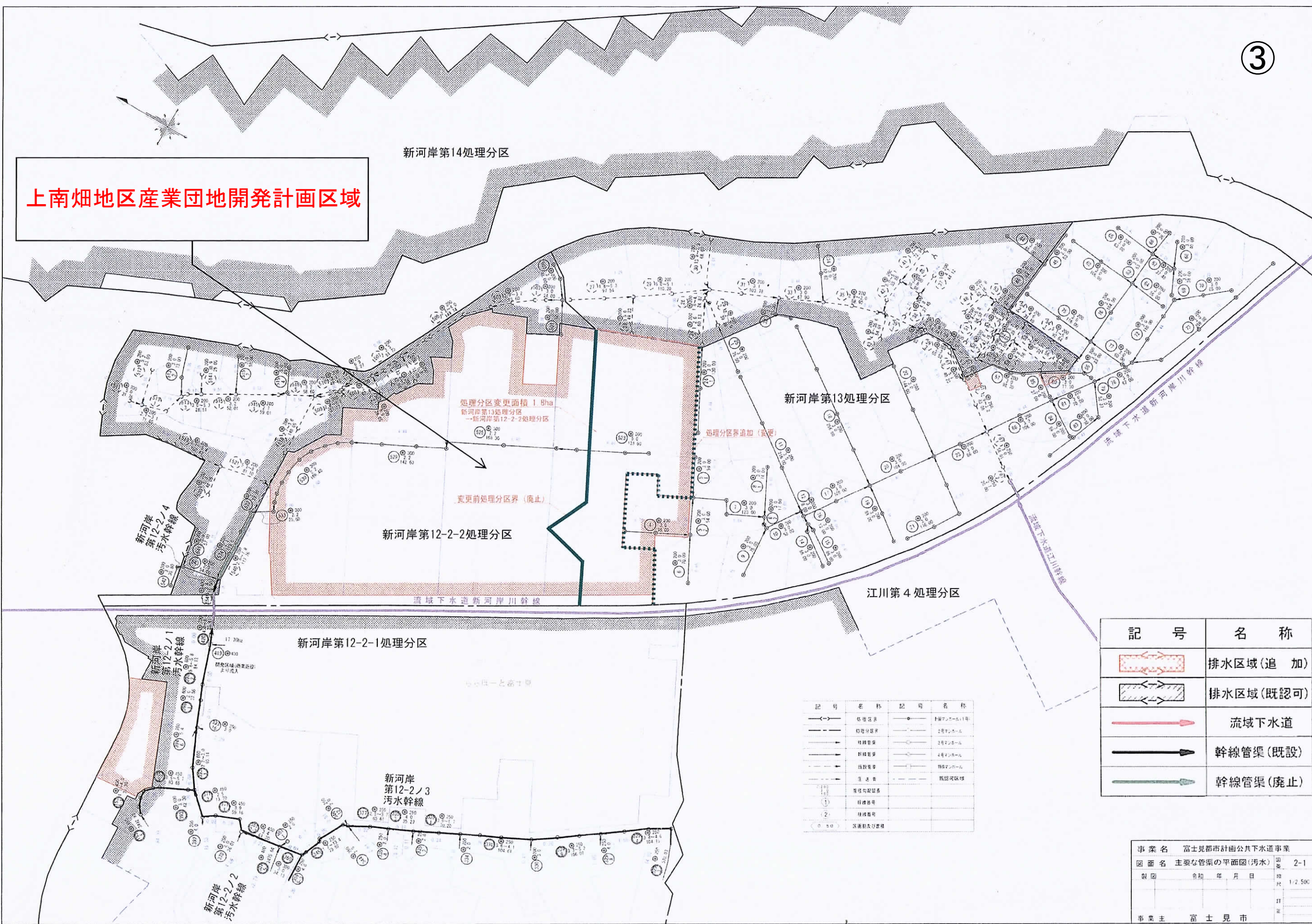


記号	名称	記号	名称
— — —	処理分界	○	計画マンホール
— — —	処理分界	○	2号マンホール
— — —	接続管渠	○	3号マンホール
— — —	幹線管渠	○	4号マンホール
— — —	既設管渠	○	接続マンホール
— — —	流入管渠	○	既設マンホール
②	管径勾配延長 路線番号		
②	区画割及び面積		

記号	名称
— — —	事業計画区域(既計画)
— — —	事業計画区域(追加)
— — —	幹線管渠(既設)

名称	富士見都市計画公共下水道事業		
図面名	主要な管渠の平面図(汚水)	区画	2-2
製図	令和 年 月 日	縮尺	1/2,500
事業主	富士見市		

上南畑地区産業団地開発計画区域



処理分区変更面積 1.8ha
新河岸第13処理分区
→新河岸第12-2-2処理分区

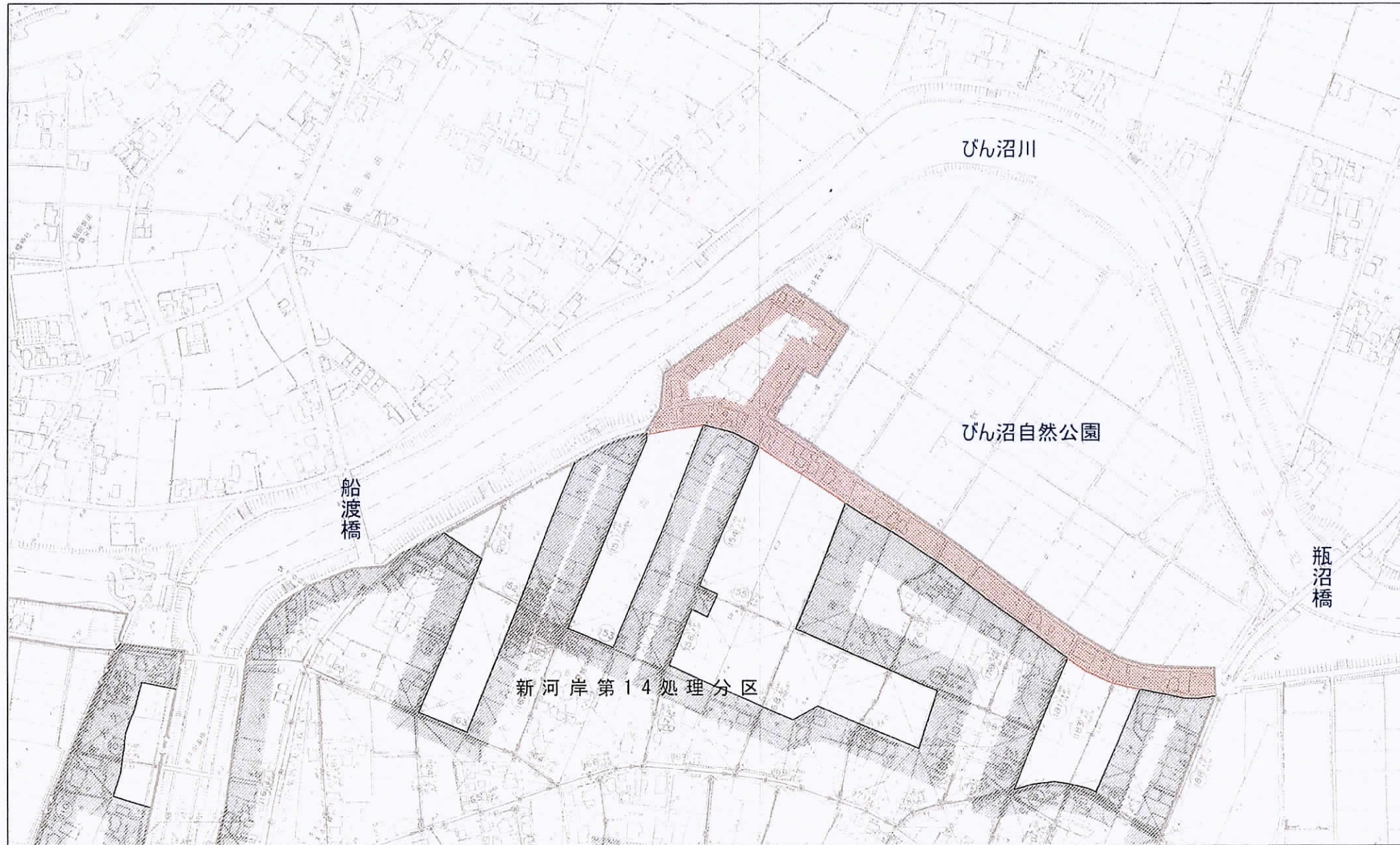
変更前処理分区界 (廃止)

処理分区界追加 (変更)

記号	名称	記号	名称
———	境界区界	○	新設マンホール
———	処理分区界	○	2号マンホール
———	林線管渠	○	3号マンホール
———	新設管渠	○	4号マンホール
———	旧設管渠	○	特設マンホール
———	生老管	○	既認可区域
○	管径付設基準		
①	特設管渠		
②	林線管渠		
○ 50	区画敷及び界線		

記号	名称
	排水区域(追加)
	排水区域(既認可)
	流域下水道
	幹線管渠(既設)
	幹線管渠(廃止)

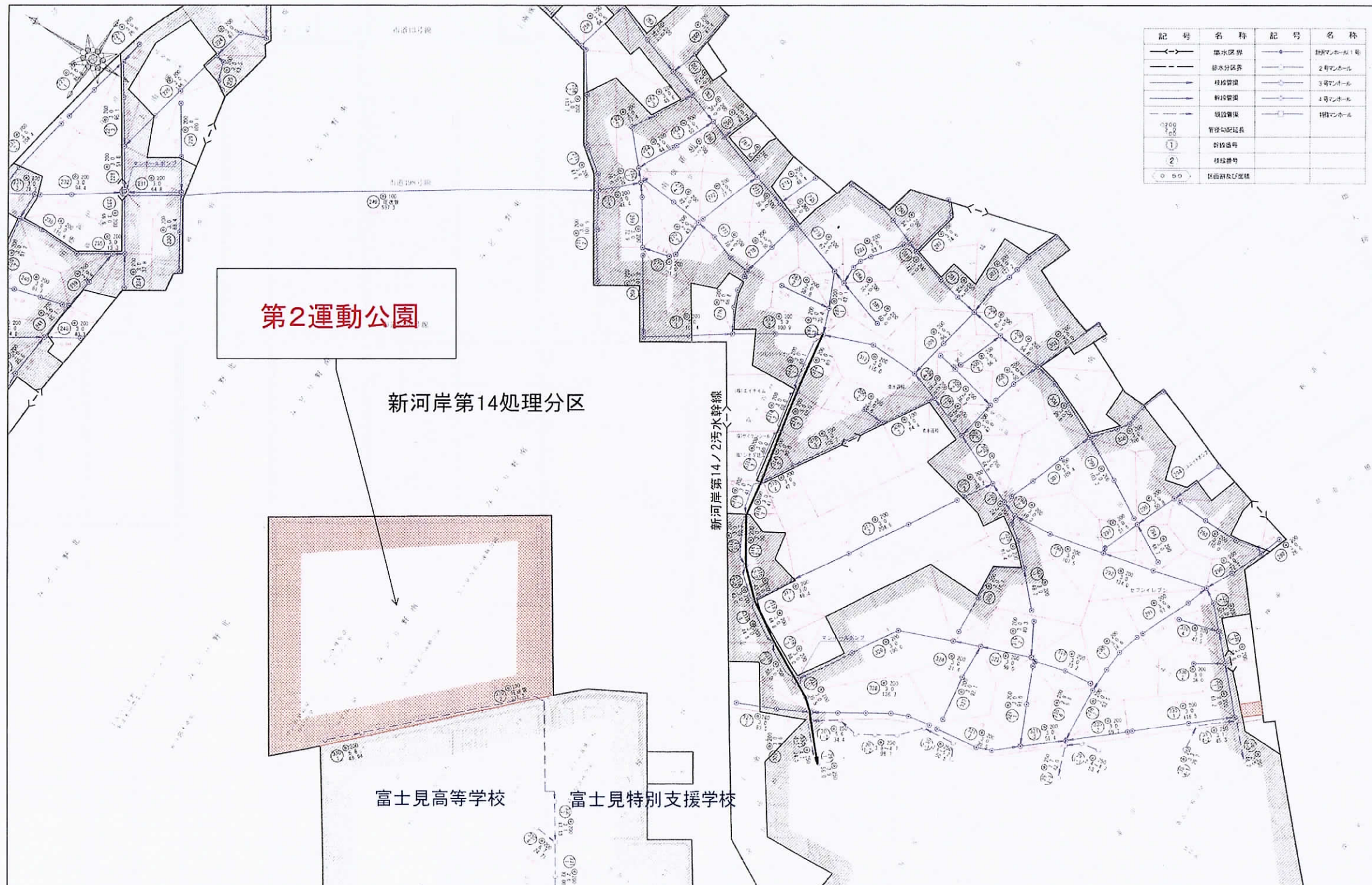
事業名	富士見都市計画公共下水道事業
図面名	主要な管渠の平面図(汚水) 2-1
製図	令和 年 月 日
縮尺	1:2,500
事業主	富士見市



記号	名称	記号	名称
—<—>—	処理区界	○	1号マンホール
---	処理分区界	○	2号マンホール
→	枝線管渠	○	3号マンホール
→	幹線管渠	○	4号マンホール
→	既設管渠	○	特殊マンホール
→	流入管渠	○	既設マンホール
①	管径分配延長		
②	路線番号		
③	区画別及び面積		

記号	名称
←→	事業計画区域(既計画)
←→	事業計画区域(追加)

名称	富士見都市計画公共下水道事業		
図面名	主要な管渠の平面図(汚水)	図番	2-3
製図	令和 年 月 日	縮尺	1/2,500
事業主	富士見市	訂正	



記号	名称	記号	名称
←→	集水区域	○	1号マンホール
---	排水分区界	○	2号マンホール
→	幹線管渠	○	3号マンホール
→	幹線管渠	○	4号マンホール
→	幹線管渠	○	1号マンホール
○	管線勾配延長		
①	幹線管渠		
②	幹線管渠		
○	区画割及び面積		

記号	名称
→	事業計画区域(既計画)
→	事業計画区域(追加)
→	幹線管渠(既設)

名称 富士見都市計画公共下水道事業
 図面名 主要な管渠の平面図(汚水) 図番 2-4
 製図 令和 年 月 日 縮尺 1/2,500
 訂正
 事業主 富士見市

江川第4処理分区

江川第3処理分区

イムス富士見総合病院

富士見台中学校

諏訪小学校

富士見江川

健康増進センター

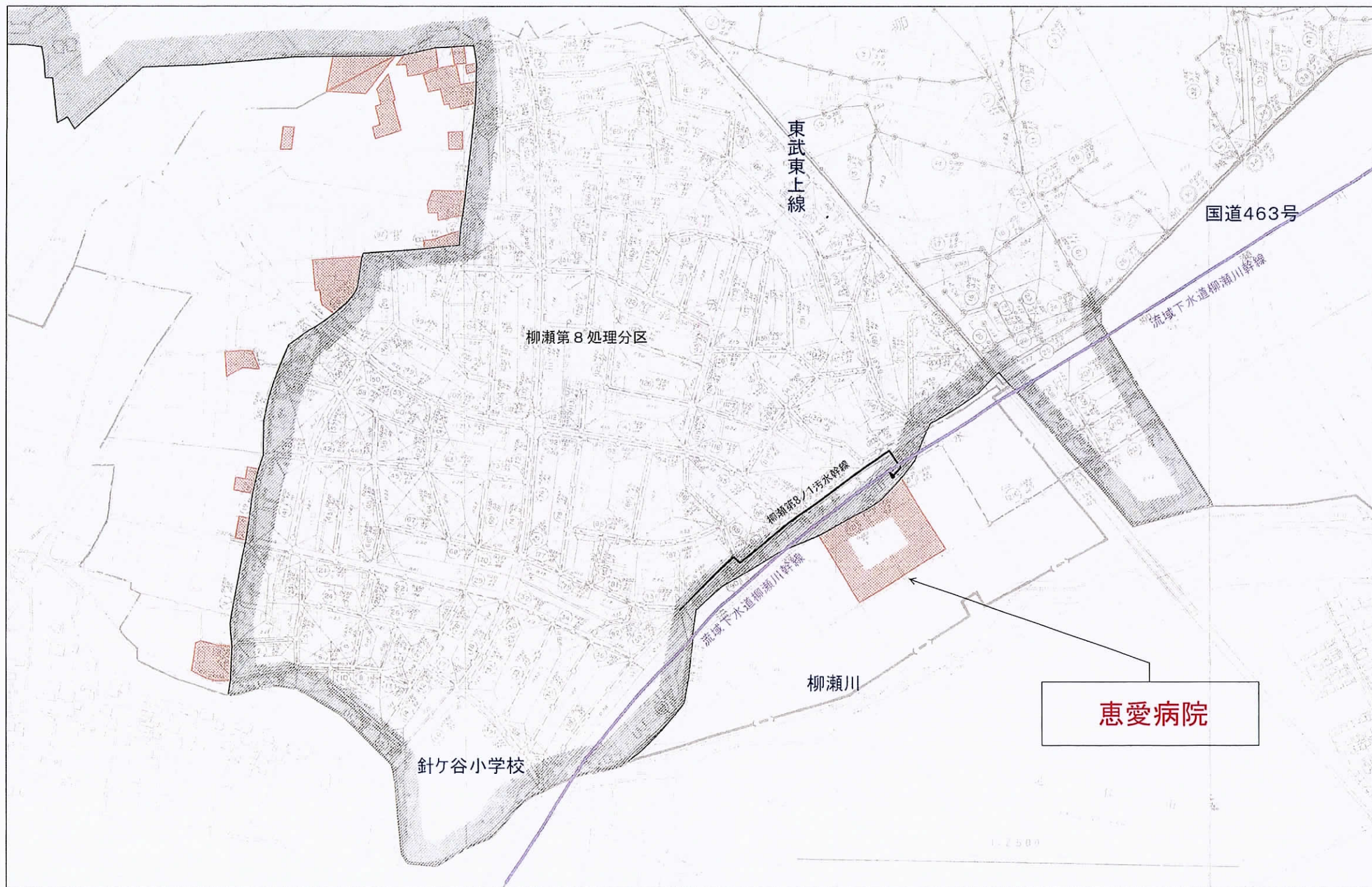
本郷中学校

江川第4処理分区

記号	名称	記号	名称
--->	処理区界	○	計画マンホール
--->	処理分区界	○	2号マンホール
→	検査管渠	○	3号マンホール
→	幹線管渠	○	4号マンホール
→	既設管渠	○	特殊マンホール
→	流入管渠	○	既設マンホール
→	管線勾配延長		
②	路線番号		
②	区画割及び面積		

記号	名称
→	事業計画区域(既計画)
→	事業計画区域(追加)
→	幹線管渠(既設)
→	流域下水道

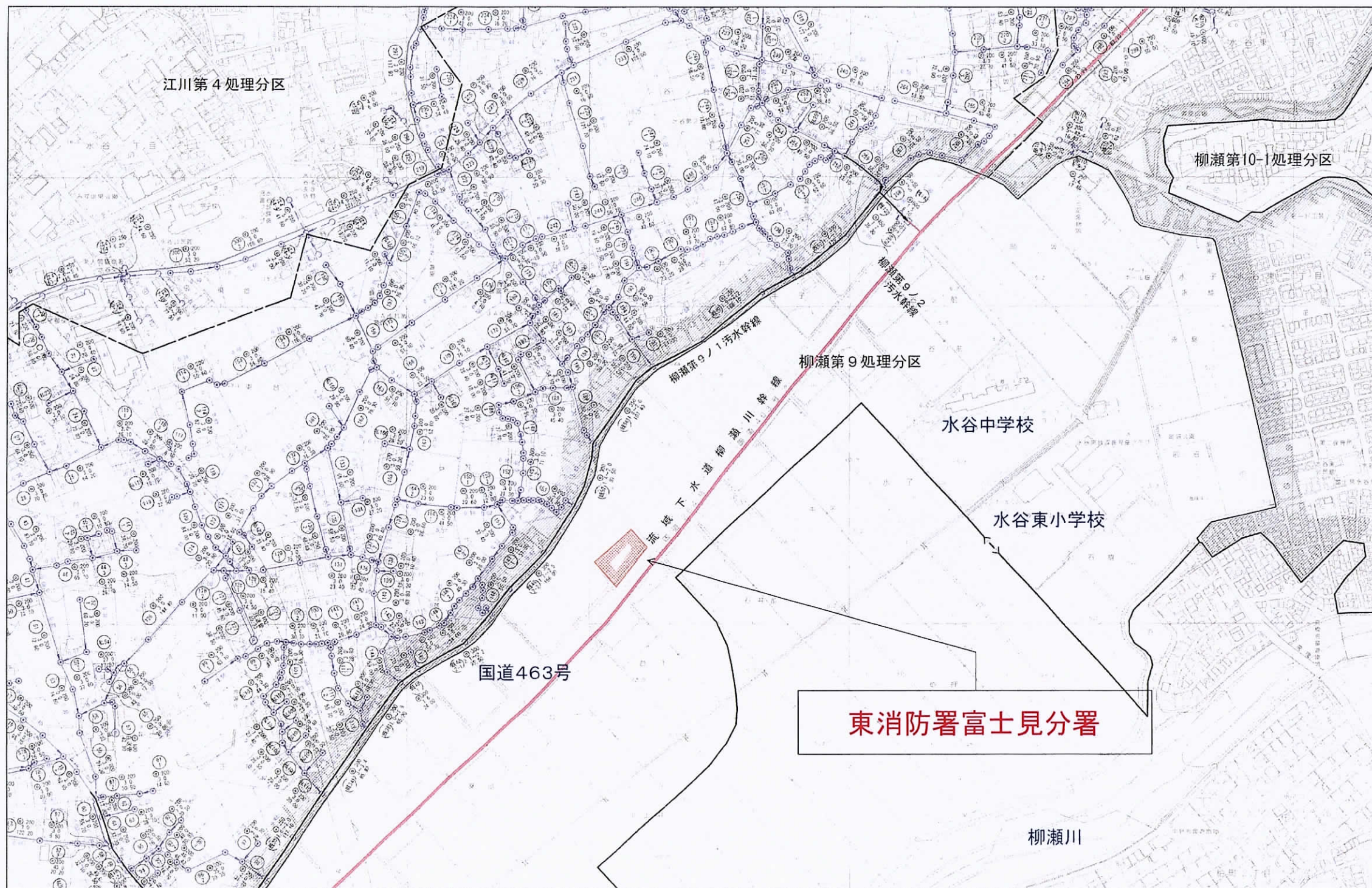
委託名	富士見都市計画公共下水道事業	図面名	主要な管渠の平面図(污水)	図号	2-6
製図	令和 年 月 日	製図		縮尺	1:2,500
事業主	富士見市				



記号	名称	記号	名称
---	処理分区界	○→	1号マンホール
→	枝線管渠	○→	2号マンホール
→	幹線管渠	○→	3号マンホール
→	既設管渠	○→	4号マンホール
→	流入管渠	○→	特殊マンホール
○→	管径勾配延長	○→	既設マンホール
②	路線番号		
○	区画数及び面積		

記号	名称
⇄	事業計画区域(既計画)
⇄	事業計画区域(追加)
→	幹線管渠(既設)
→	流域下水道

名称	富士見都市計画公共下水道事業		
図面名	主要な管渠の平面図(汚水)	図番	2-7
製図	令和 年 月 日	縮尺	1/2,500
事業主	富士見市		



記号	名称	記号	名称
—<—	処理区界	○	計画マンホール
---	処理分区界	○	2号マンホール
→	幹線管渠	○	3号マンホール
→	幹線管渠	○	4号マンホール
→	既設管渠	○	特殊マンホール
→	流入管渠	○	既設マンホール
→	管径勾配標長		
②	路線番号		
②	区画番号		

記号	名称
→	事業計画区域(既計画)
→	事業計画区域(追加)
→	幹線管渠(既設)
→	流域下水道

名称	富士見都市計画公共下水道事業		
図面名	主要な管渠の平面図(汚水)	図番	2-8
製図	令和 年 月 日	縮尺	1:2,500
事業主	富士見市		